



5. Croix de chemin (2,850 km) « *Ablaskkreuz* »
Située au lieudit Reidling. Aucune information sur l'origine de cette croix. Restaurée en 1886. Elle a été détruite en avril 2004 par un engin agricole et rénovée par la commune de Waldolwisheim en 2005.

6. Croix de chemin (4,600 km) *Ablaskkreuz*
Érigée par Antoine Kuhn et Marie Kaiser (?) Année 1900. Grès et fonte, haut. 3,57 m.
Inscriptions commémorative et pieuse. Socle, piédestal en balustre, croix simple. Le Christ en fonte a été détruit et remplacé en 2001.



7. Croix de chemin (5,000 km) *Parking en face*
Érigée en 1825, grès et fonte, haut. 3,42 m.
Croix simple avec Christ en fonte, sur montant en demi balustre.
Inscription illisible

A la mémoire

de la 2^{ème} D. B.,
la Division LECLERC,
qui libéra WALDOLWISHEIM
le 22 novembre 1944.

La population reconnaissante.

Stèle de la Libération à la mémoire
de la 2^{ème} Division Blindée, la
Division Leclerc qui libéra
Waldolwisheim le 22 novembre
1944.

8. Croix de chemin (6,750 km)
Érigée par Laurent Hart et Anna Wicker, 1826
Grès, haut. 3,33 m. Inscriptions pieuse et
commémorative. Composée d'un socle, d'un
montant et d'une croix simple. Christ et têtes
d'angelots en haut-relief, vierge en bas-relief.
Monument disparu vers 1965/70 puis retrouvé.
Restaurée et consacrée en 2005.



9. Croix de chemin (7,100 km) *Parking*
Érigée par Marianne Anselm, année 1788.
Restaurée en 1861 par Jean Ernsberger, grès,
haut. 3,16 m.
Inscriptions pieuse et commémorative.
Socle, piédestal en balustre et croix simple avec
Christ en haut-relief, de facture populaire.

10. Croix des Missions (7,500 km) *Ancien cimetière*. Rénovée en septembre 2006.
En passant par ce vieux cimetière, on peut encore admirer l'un ou l'autre monument funéraire remarquable.
La tempête du 26 décembre 1999 a fait énormément de dégâts.



Le Sentier des Calvaires de WALDOLWISHEIM

À noter : Une autre **Croix de chemin**, la plus ancienne de Waldolwisheim, datant de 1655, est déposée au musée de Saverne.

Sources :

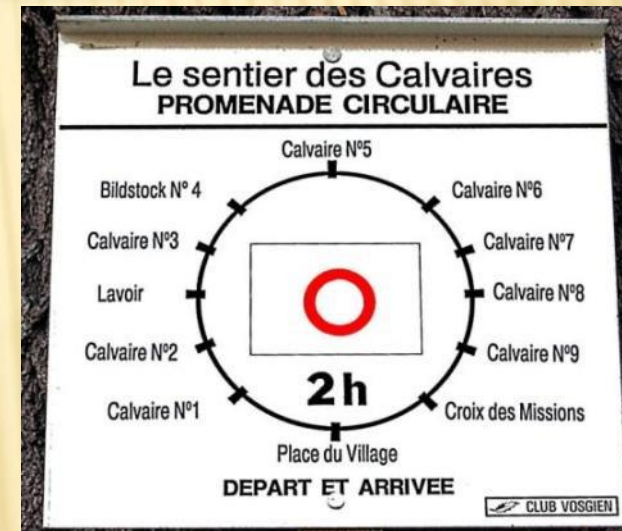
- *Inventaire général des monuments et des richesses artistiques de la France, Saverne et Région.*
- *Croix rurales anciennes des environs de Saverne, SHASE.*
- *Documentation, photographies et archives personnelles, Bernard Linder.*



Détail Croix de chemin n°3

Il y a à l'origine, toujours une raison très forte qui a motivé nos ancêtres à « investir dans la pierre ». Cette raison est parfois dramatique, telle cette jeune servante de 15 ans, assassinée par un valet dans les champs à Waldolwisheim. Les « Pestkreutz » (Croix anti- peste) étaient à l'époque un des antidotes contre ce terrible fléau qui décima les familles. Je suis intimement convaincu que ces vieilles croix, en grès de nos Vosges, gardent en elles le souvenir, l'âme de ces gens-là. Et finalement, n'est-il pas de notre devoir de sauvegarder ce merveilleux patrimoine en héritage aux générations futures ?

Bernard Linder



Circuit circulaire, balisé par un anneau rouge

Distance 7,5 km

Départ et parking Place de la Mairie

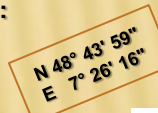
Il faut compter 2h30', pour découvrir toute la richesse du Sentier des Calvaires.

Renseignements :

Office de Tourisme
67700 SAVERNE
03 88 91 80 47
...

Mairie de Waldolwisheim
03 88 70 20 24
...


Bernard LINDER
2, place de la Mairie
67700 Waldolwisheim
Visites guidées sur RDV
Tel : 06 85 25 97 96



Commune de
WALDOLWISHEIM



www.bas-rhin.fr



Au cours de vos promenades, merci de respecter la nature



1. Croix de chemin (0,300 km)

Érigée par Nicolas et Maria Trosch sur le Dettwiller-Weg, année 1842, grès, polychromie, hauteur 4 m environ.

Inscription commémorative.

Piédestal, montant et croix simple avec Christ et Madeleine en haut-relief.

2. Croix de chemin (0,750 km)

Érigée par Laurent Guth et M.-Catherine Hasunr. Remplace une ancienne croix simple avec Christ en fonte, sur montant en demi balustre datant de 1825, haut. 3,42 m. A nouveau détruite dans les années 1960/70. La nouvelle croix a été érigée sur la propriété de la famille Guth en 2011.



Lavoir (0,900 km)

A la sortie Sud du village, la « Wesch » est alimentée par une source à débit et température constants toute l'année. De chaque côté, une table en grès servant à savonner, frotter et brosser le linge.

3. Croix de chemin (1,000 km)

Inscriptions : WOLOLS/HIEM/ANNO/1762 et IHS (Jesus Hominum Salvator)

Soce quadrangulaire moderne, restauré en 1970, croix à extrémités fleuromées.

Grès, haut. 3 m.

Trigramme en relief dans le croisillon, surmontant un cœur percé de trois clous.

Rosettes dans les extrémités.



4. Bildstock ou Croix à niche (1,700 km)

Érigé par Hugo Hart en 1735, grès.

Hauteur 1,44 m. Inscription commémorative.

Détruit dans les années 1960 il subsiste le montant à départ cassé (le socle n'est pas d'origine) et la niche cintrée portant une petite croix. Trigramme gravé, avec trois clous.

Cette croix a été érigée en mémoire d'une jeune fille qui fut assassinée non loin de ce lieu. Seul Bildstock sur le ban communal.



Passionné par les vieilles pierres et plus particulièrement par les croix et calvaires, Bernard Linder en a sauvé plusieurs qui étaient menacés de disparition. Chaque croix est unique et chacune a sa propre histoire. Le sentier des Calvaires de Waldolwisheim est l'aboutissement d'un long travail de recherche et de restauration.

Grâce au précieux concours de la Commune et du Foyer Rural de Waldolwisheim, du Club Vosgien de Saverne et du Conseil Général du Bas-Rhin, ce sentier, long de 7,5 km, est aujourd'hui une invitation à une promenade paisible à l'ombre des dix stèles dressées fièrement aux quatre coins du ban.

En 2014, une cinquantaine de roses trémières ont été plantées tout au long du sentier pour le rendre encore plus attrayant et le 22 novembre, a été inaugurée la Stèle de la Libération, à découvrir près du nouveau cimetière.

